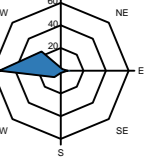









Община Банско

ОБЩ УСТРОЙСТВЕН ПЛАН Окончателен проект ДЕТАЙЛ ГР. БАНСКО М 1:10000

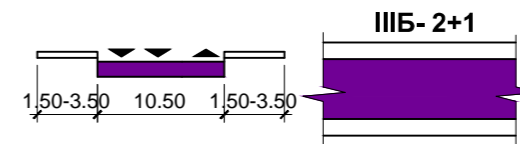


КОМУНИКАЦИОННО-ТРАНСПОРТНА ИНФРАСТРУКТУРА СХЕМА Д4: КЛАСИФИКАЦИЯ НА ПУМ - ГР. БАНСКО - СЪЩЕСТВУВАЩО ПОЛОЖЕНИЕ 2014 г.

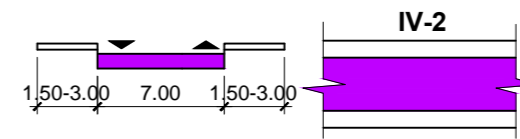
-  - Железопътни трасета
-  - Пешеходна зона
-  - Старинна градска част
-  - Водни площи
-  - Пешеходна улица

ПЪРВОСТЕПЕННА УЛИЧНА МРЕЖА

IIIБ-2+1 - РАЙОННИ АРТЕРИИ

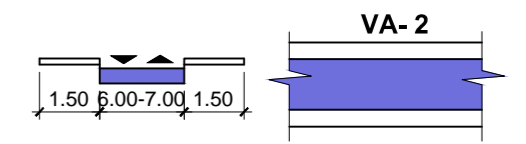


IV-2(IV-2+1) - ГЛАВНИ УЛИЦИ

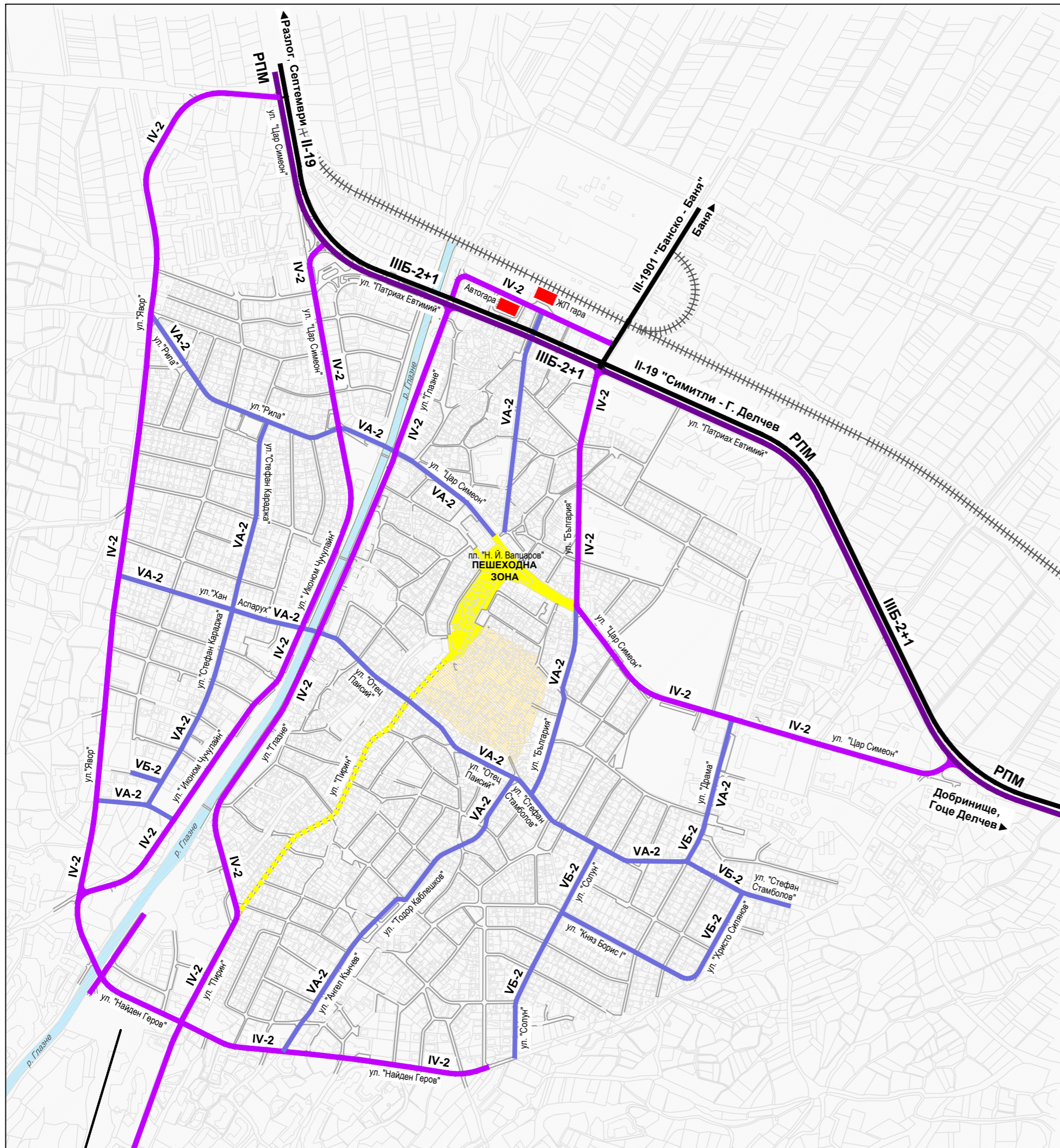
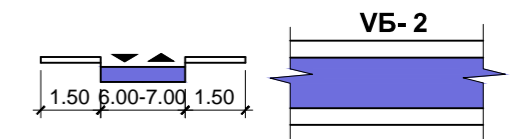


ВТОРОСТЕПЕННА УЛИЧНА МРЕЖА

VA-2 - СЪБИРАТЕЛНИ УЛИЦИ



VB-2 - СЪБИРАТЕЛНИ УЛИЦИ



ISO 9001:2008 Cert. 44100100944

Компания за регионално и градоустройствено планиране и информационни системи

Ръководител на екипа арх. Петя Миланова:

Управител инж. Анна Владова:

гр. София, май 2016 год.