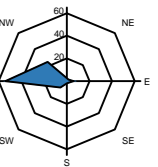


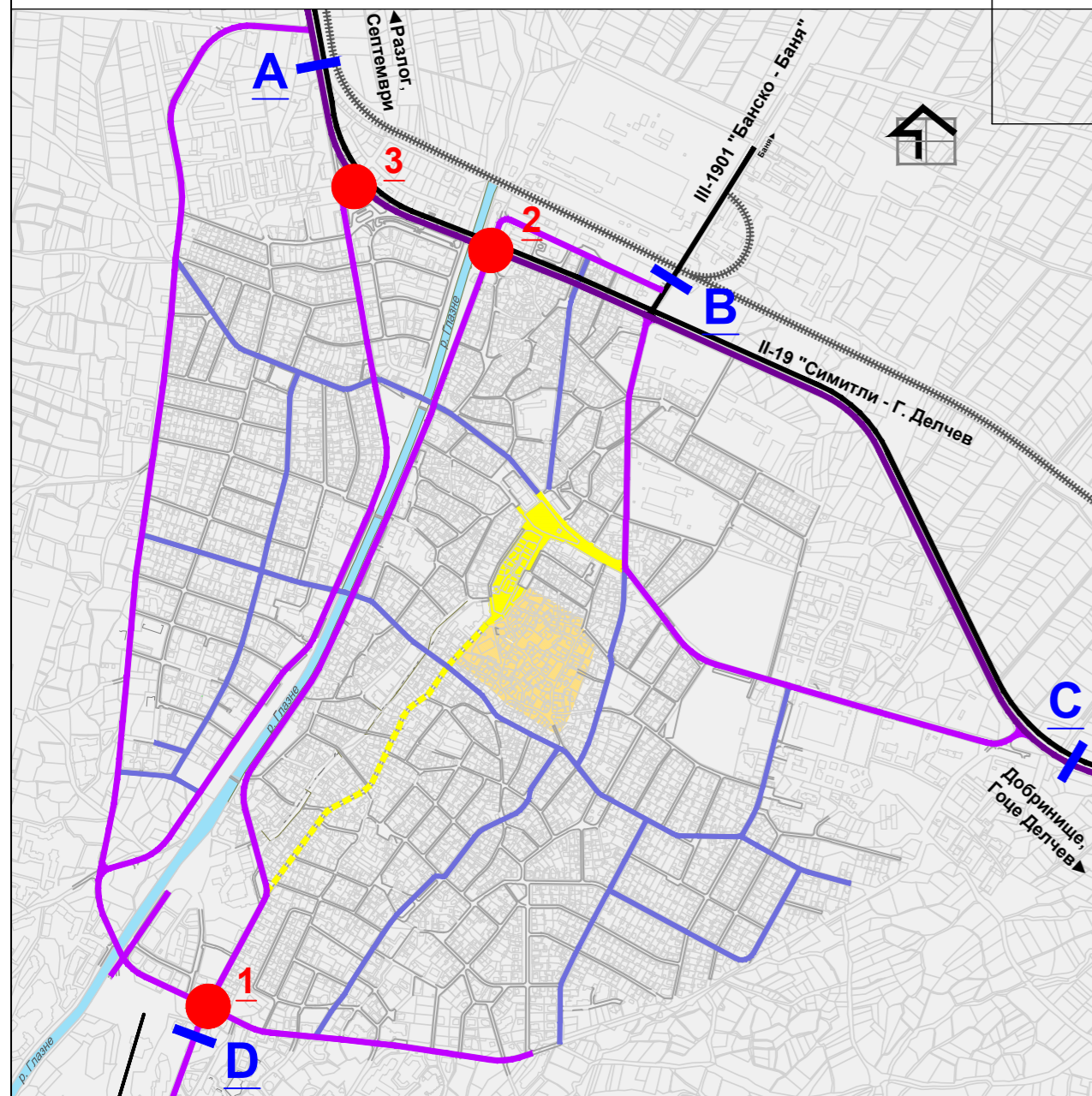
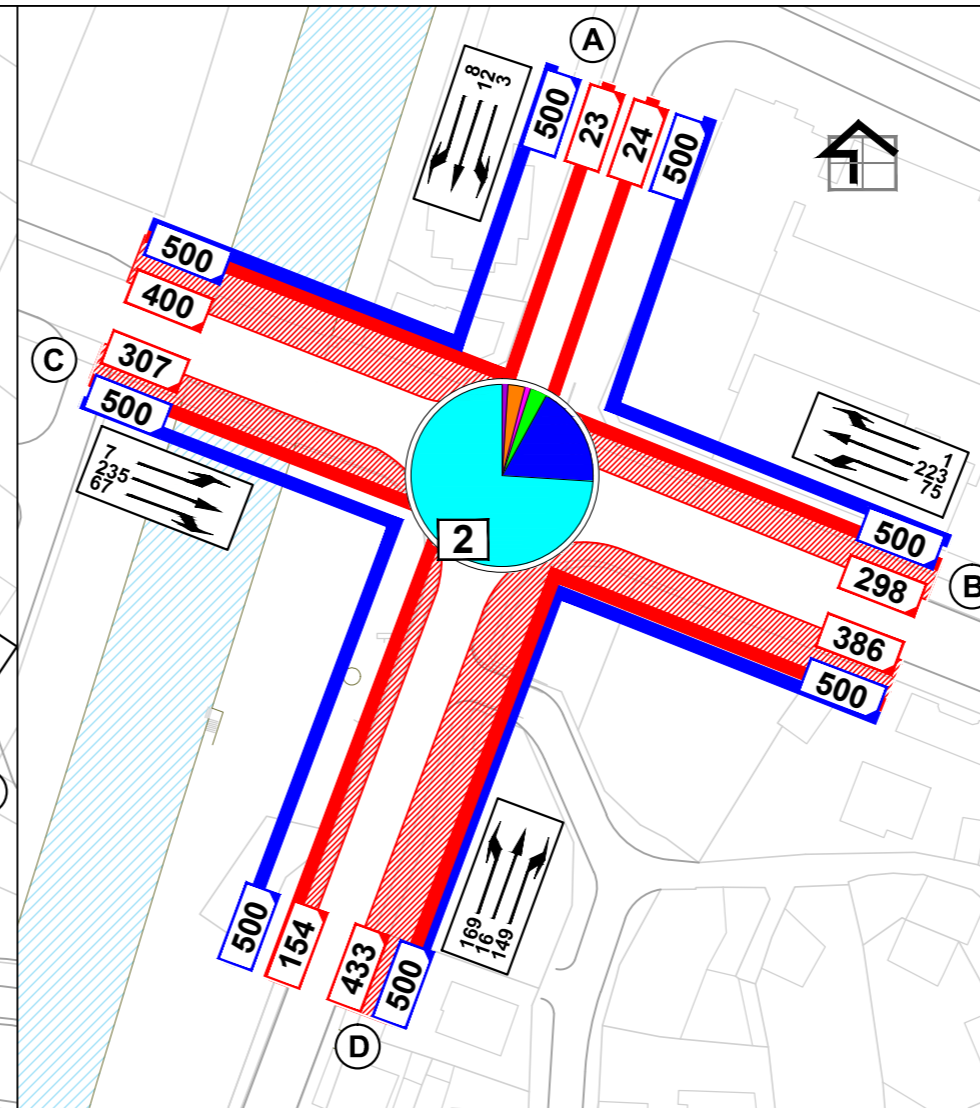
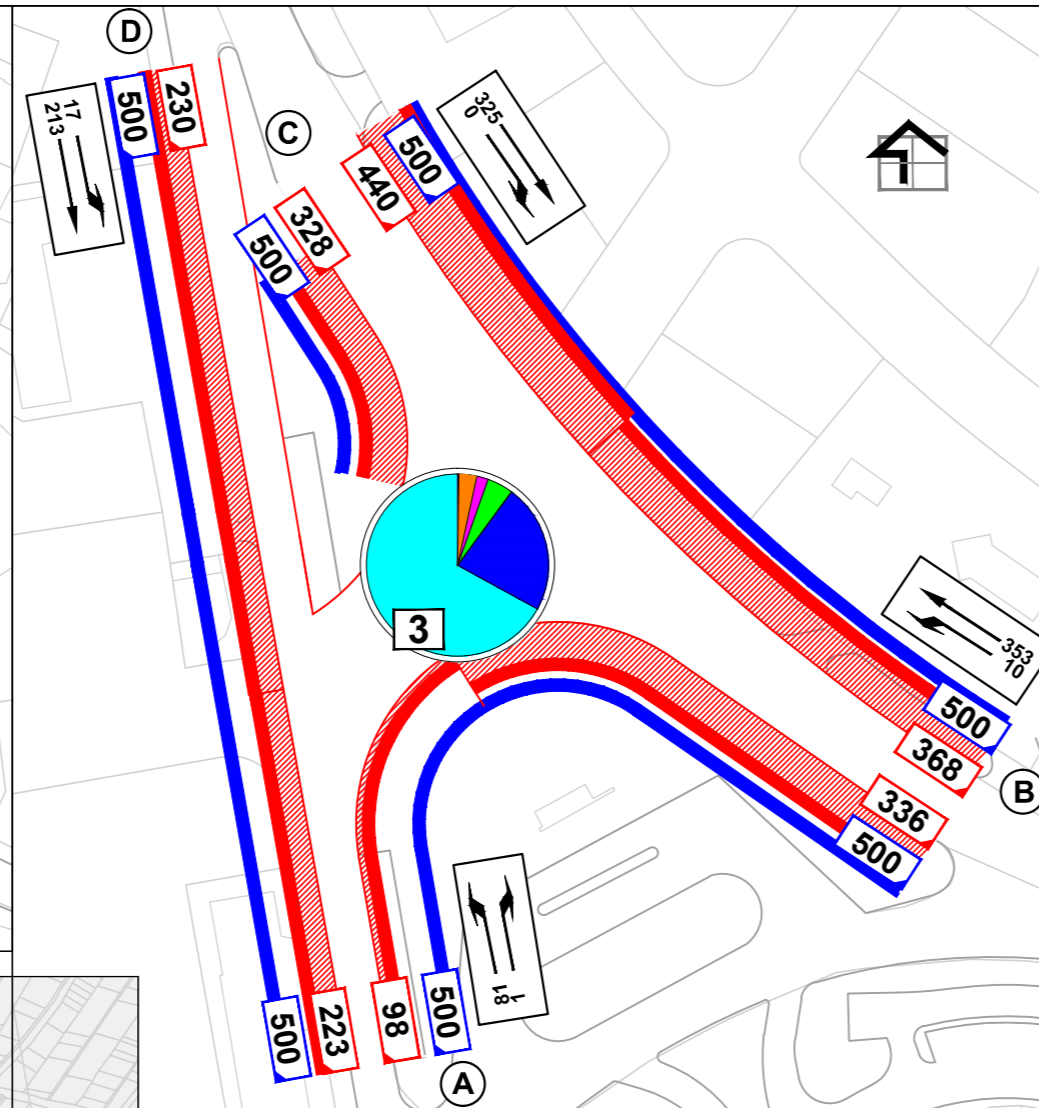
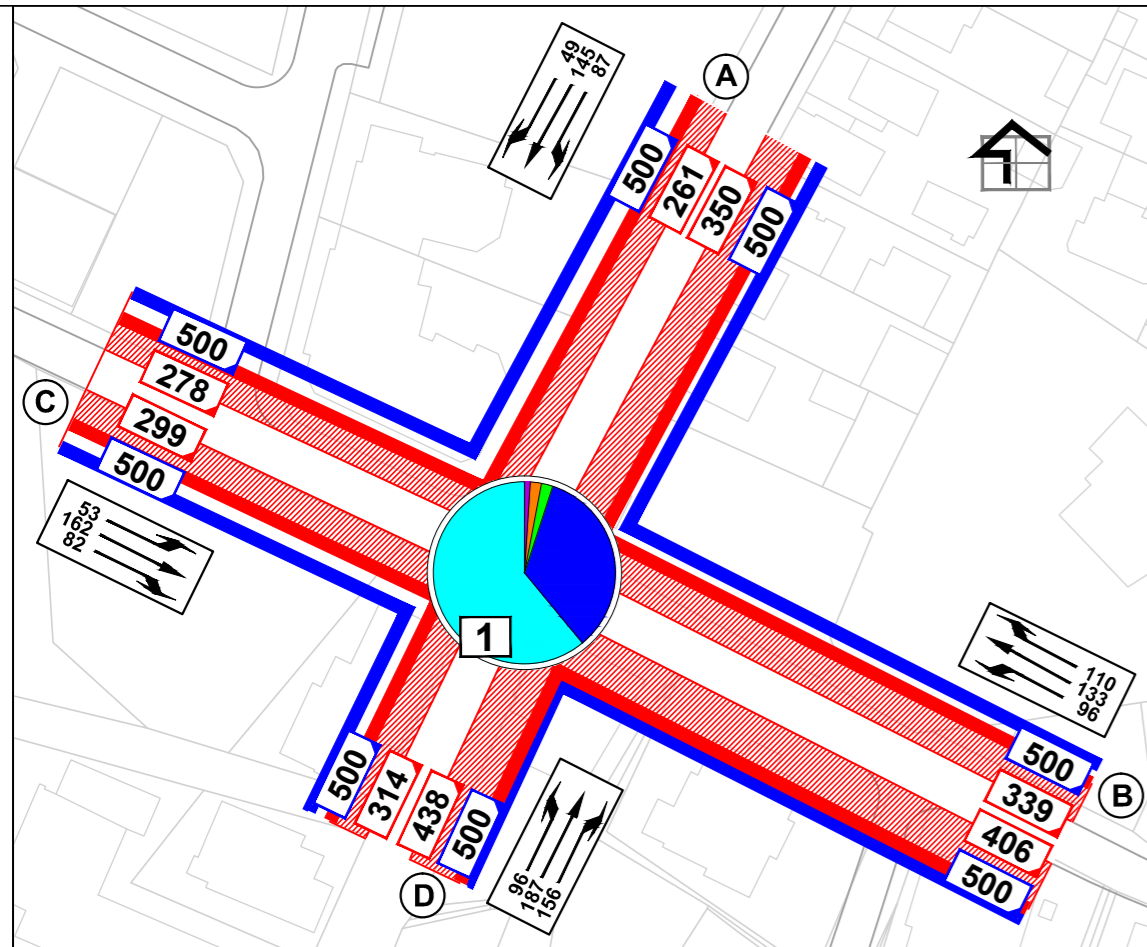


# Община Банско

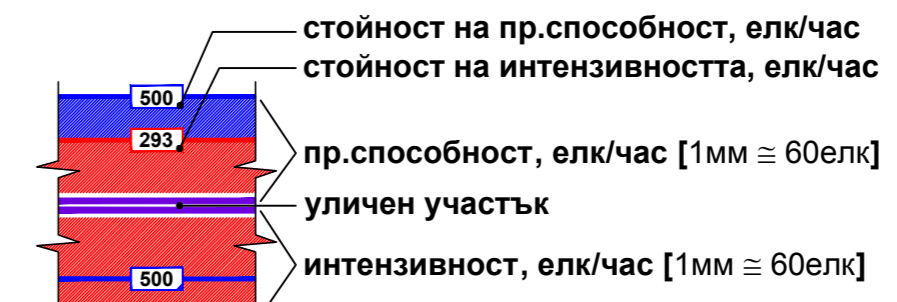
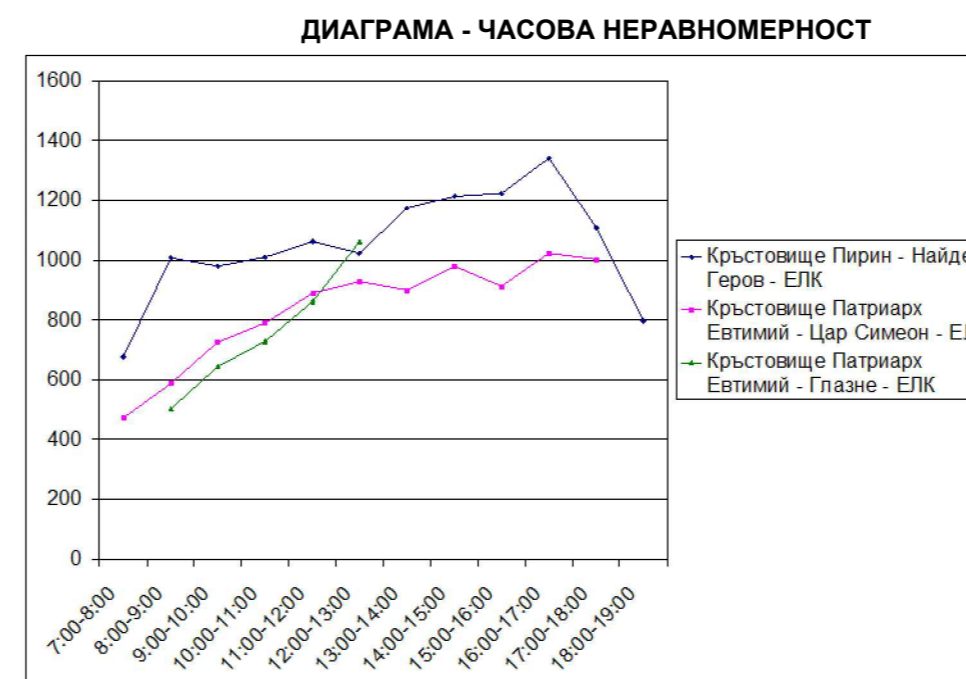
## ОБЩ УСТРОЙСТВЕН ПЛАН Окончателен проект ДЕТАЙЛ ГР. БАНСКО



### КОМУНИКАЦИОННО-ТРАНСПОРТНА ИНФРАСТРУКТУРА СХЕМА Д5: ИНТЕНЗИВНОСТ НА ТРАНСПОРТНИТЕ ПОТОЦИ ПО ПУМ И СЪПОСТАВКА С ПРОПУСКАТЕЛНАТА СПОСОБНОСТ - СЪЩЕСТВУВАЩО ПОЛОЖЕНИЕ 2014 г.



№ КР.	СЪСТАВ НА ТРАНСПОРТНИЯ ПОТОК, %						ПЕРИОД (h)
	ВИД МПС	ВИД МПС	ВИД МПС	ВИД МПС	ВИД МПС	ВИД МПС	
01	61,4	33,3	2,1	0,0	2,2	1,0	16 <sup>00</sup> - 17 <sup>00</sup>
02	73,8	17,9	3,3	1,4	2,8	0,8	12 <sup>00</sup> - 13 <sup>00</sup>
03	66,8	23,3	4,2	2,2	3,2	0,3	16 <sup>00</sup> - 17 <sup>00</sup>



ISO 9001:2008 Cert. 44100100944

Компания за регионално и градоустройствено планиране и информационни системи

Ръководител на екипа арх. Петя Миланова:  
Управител инж. Анна Владова:

гр. София, май 2016 год.