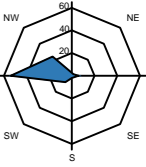




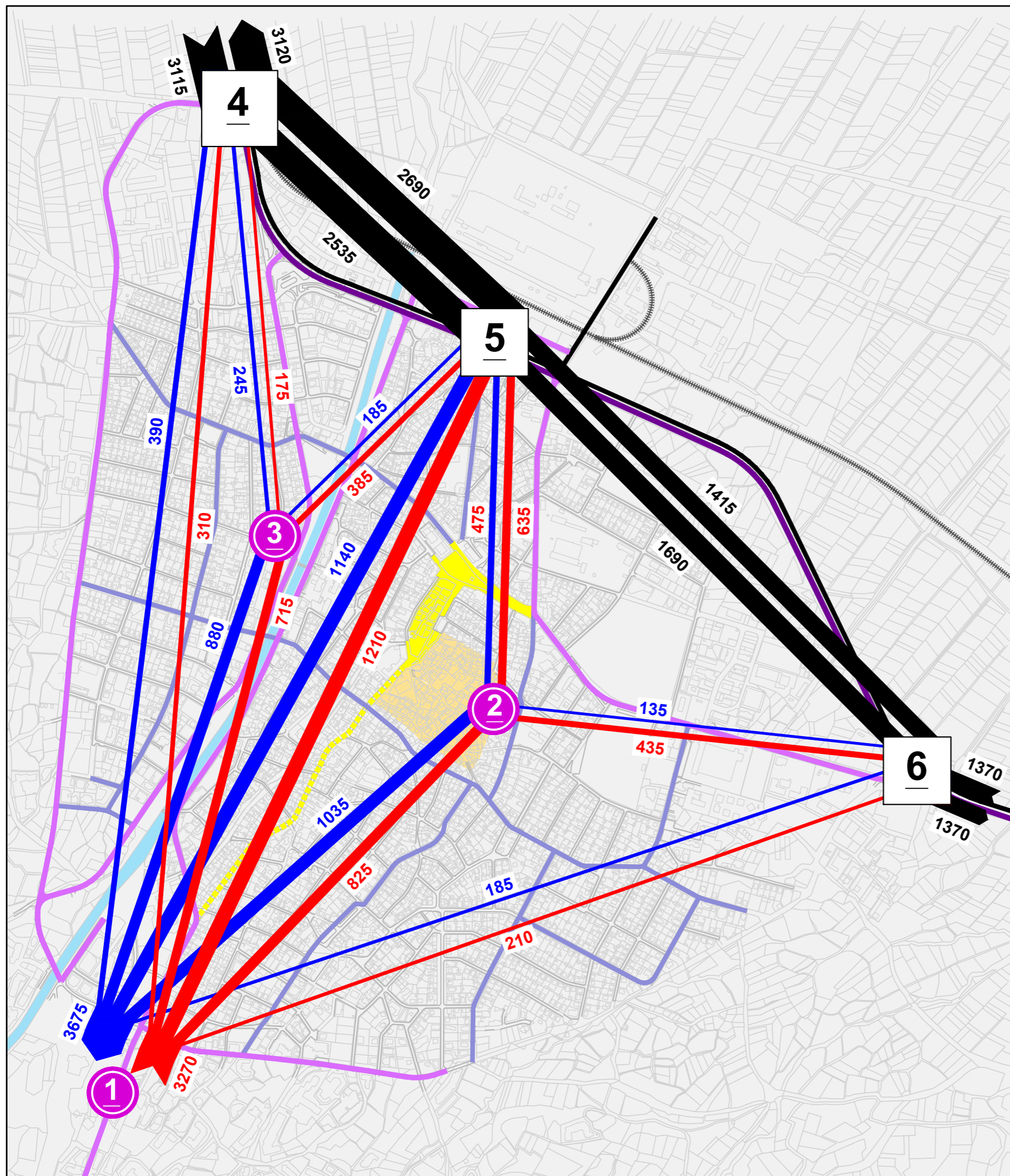
Община Банско

ОБЩ УСТРОЙСТВЕН ПЛАН Окончателен проект ДЕТАЙЛ ГР. БАНСКО М 1:10000




КОМУНИКАЦИОННО-ТРАНСПОРТНА ИНФРАСТРУКТУРА

СХЕМА Д7: КАРТОГРАМА НА ТРАНСПОРТНИТЕ ПОТОЦИ (ВЪЗДУШНИ КОРЕСПОНДЕНЦИИ) В ГРАД БАНСКО - СЪЩЕСТВУВАЩО ПОЛОЖЕНИЕ 2014 г.



Центроиди 1, 2 и 3, характеризиращи
- функционалния и териториален потенциал
на градските части



Центроиди 4, 5 и 6, характеризиращи
- основните входно-изходни пунктове
на града по ПУМ



- Изходящи транспортни потоци



- Входящи транспортни потоци



- Транзитни транспортни потоци



3675 бр. / 12 часа; интензивност на
- 12 часовия транспортен поток в дименсия
"ЕЛК" (единица леки коли)



ISO 9001:2008 Cert. 44100100944

Компания за регионално и
градоустройствено планиране
и информационни системи

Ръководител на екипа арх. Петя Миланова:

Управител инж. Анна Владова:

гр. София, май 2016 год.