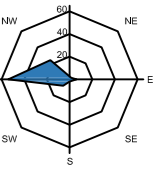




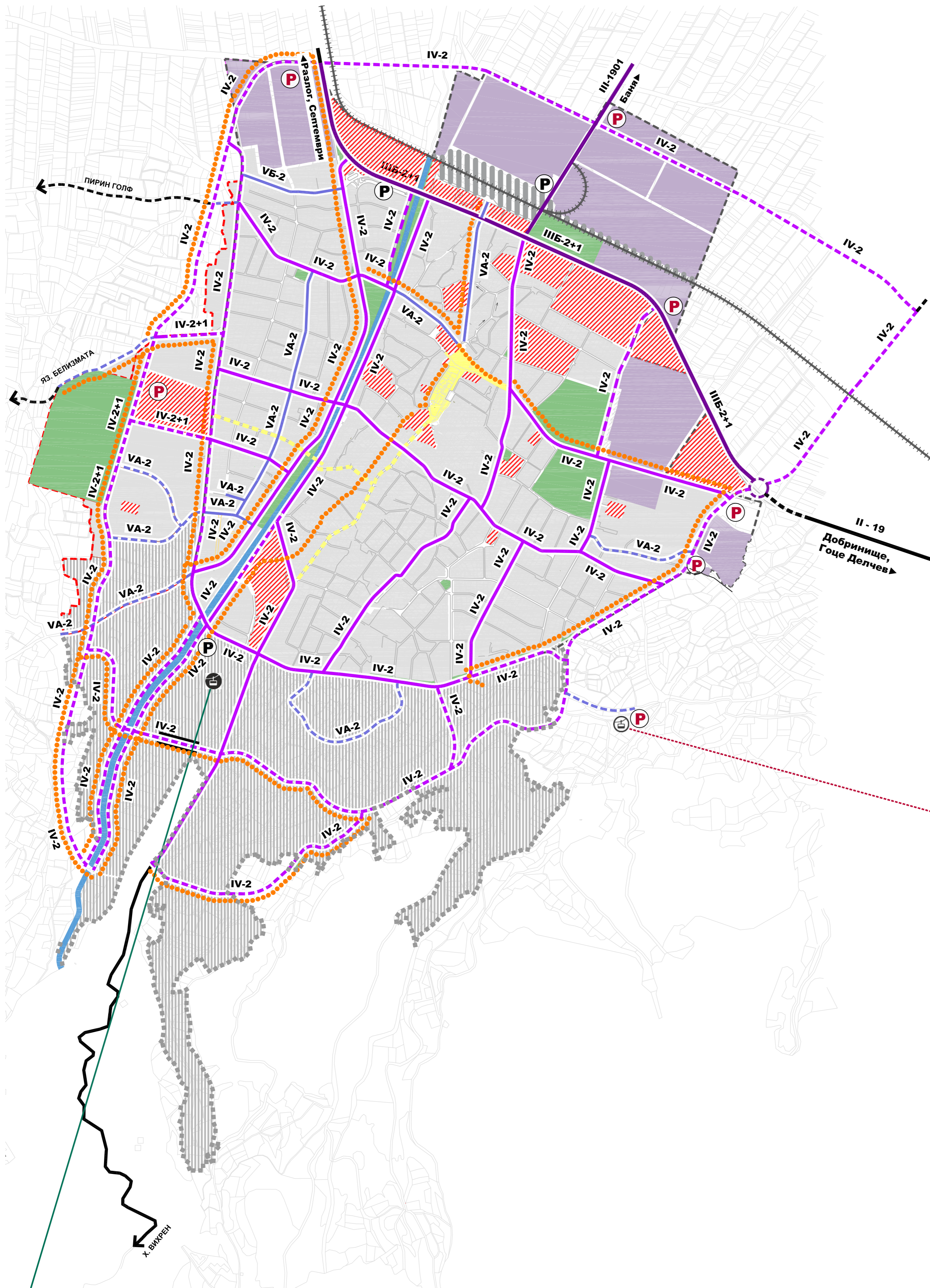
Община Банско

ОБЩ УСТРОЙСТВЕН ПЛАН Окончателен проект ДЕТАЙЛ ГР. БАНСКО М 1:10000



КОМУНИКАЦИОННО-ТРАНСПОРТНА ИНФРАСТРУКТУРА

СХЕМА Д8: ПРОГНОЗНА ТРАНСПОРТНО-КОМУНИКАЦИОННА ИНФРАСТРУКТУРА НА гр. БАНСКО - 2035 г.

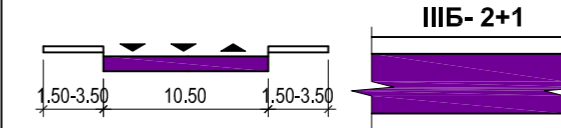


- Граница на населено място - съществуваща/нова
- Водни площи
- Територии и имоти за социална инфраструктура
- Производствено-складови територии
- Зони за озеленяване. Зони за спорт и рекреация
- Територии за обитаване
- Селищни образувания с рекреационни функции
- Теснолинейна железница
- Железопътен ареал
- Пътническа въжена линия - съществуваща/нова
- Станция пътническа въжена линия - съществуваща/нова
- Пешеходни зони и трасета
- Паркинги - съществуващи
- Паркинги - нови
- Предложения за велосипедни алеи
- Подземно преминаване IV - 2
- Предложения за нови трасета IIIБ - 2+1

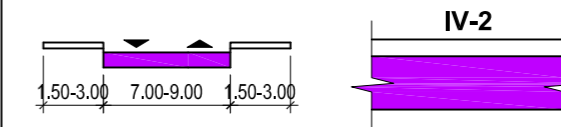
ПЪРВОСТЕПЕННА УЛИЧНА МРЕЖА

- Път II-19 - Номер на републикански път
- Републикански път

IIIБ-2+1 - РАЙОННИ АРТЕРИИ

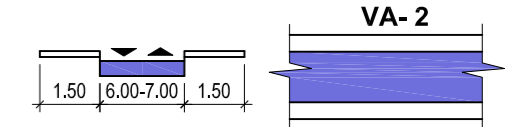


IV-2 (IV-2+1) - ГЛАВНИ УЛИЦИ

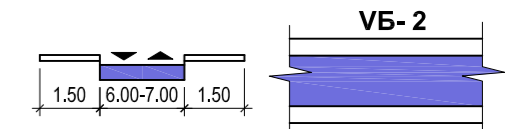


ВТОРОСТЕПЕННА УЛИЧНА МРЕЖА

VA-2 - СЪБИРАТЕЛНИ УЛИЦИ



VB-2 - СЪБИРАТЕЛНИ УЛИЦИ



ISO 9001:2008 Cert. 44100100944

Компания за регионално и градоустройствено планиране и информационни системи

Ръководител на екипа арх. Петя Миланова:

Управител инж. Анна Владова:

гр. София, май 2016 год.